

**Valstybės įmonės Registrų centro Vilniaus filialas**

**NEKILNOJAMOJO DAIKTO  
KADASTRINIŲ MATAVIMŲ BYLA**

**Tomas: 1**

**Nekilnojamojo turto objektas: Statinys (statiniai)**

**Bylos Nr.: 30824/50648**

**Registro Nr.: 10/79248**

**Adresas: Elektrėnų sav. Vievio m. Stoties g. 26**

**Lapų skaičius: 10**

Bylos Nr. 30824/50648

Tomo Nr. 1

Registro 10/79248

**BYLOS TOMO VIDAUS APYRAŠAS**

Eil. Nr.	Dokumento pavadinimas	Dokumento		Lapų skaič.	Bylos lapų numeriai	Pastabos
		Nr.	Data			
1	Statinio planas "STATINIŲ IŠDĖSTYMO PLANAS"		2009-01-14	2	1-2	
2	Kitų statinių kadastro duomenys 1C FORMA		2009-01-14	1	3-3	
3	Geležinkelių linijos, jos įrenginių ir statinių kadastro duomenys 1G FORMA		2009-01-14	4	4-7	
4	Kitų statinių įkainojimas (perkainojimas) 1C FORMA		2009-01-14	1	8-8	
5	Geležinkelių linijos, jos įrenginių ir statinių įkainojimas (perkainojimas) 2G FORMA		2009-01-14	4	9-12	

Vidaus apyrašo lapų

12

## Geležinkelių linijos, jos įrenginių ir statinių kadastro duomenys

**Adresas:** Elektrėnų sav. Vievio m. Stoties g. 26      **Unikalus Nr.:** 4400-1803-1335      **Paskirtis:** Geležinkelių  
**Pavadinimas:** Krovininė platforma      **Žymėjimas:** k      **Geležinkelio reikšmė:** Privaziuojamasis  
**Matavimų data:** 2009-01-14      **Geležinkelio tipas:** Geležinkelio tipas:  
**Ilgis, km:**

**Aprašymas:**

Įrenginio pavadinimas	Skaičius	Įrenginio pavadinimas	Yra	Nėra
Iešmo pervados	0	Kabelinės linijos 10 kV		
Pervažos	0	Elektros apšvietimo bokštai		
Pralaidos	0	Kontaktinis tinklas		
Peronai	0	Magistralinės kabelinės TV-DV linijos		
Ramos	1	Magistralinės oro signalizacijos ir ryšių linijos		
		Orinės linijos 0,4 ir 0,23 kV		
		Magistralinės kabelinės signalizacijos ir ryšių linijos		
		Orinės linijos 10 kV		

Įrenginio pavadinimas	Statybos m (pabaiga)	Linija (nicketais)	Tipas (bėgių tipas, markė)	Ilgis (km, m)	Plotis (m)	Plotas (kv. m)	Tūris (kub. m)
1	2	3	4	5	6	7	8
Krovininė platforma k	1962	4				96	

Matavimas

(Vykdytojo pareigos)



Kadastrinių matavimų sąrašas  
IV kadastrinių matavimų



1008904364  
Lapas 1 iš 1

## Geležinkelių linijos, jos įrenginių ir statinių kadastro duomenys

**Adresas:** Elektrėnų sav. Vievio m. Stoties g. 26      **Unikalus Nr.:** 4400-1803-1290      **Paskirtis:** Geležinkelių  
**Pavadinimas:** Keleiviniai peronai      **Žymėjimas:** p1, p2      **Geležinkelio reikšmė:** Privažiuojamasis  
**Matavimų data:** 2009-01-14      **Geležinkelio tipas:** Ilgis, km:

**Aprašymas:**

Įrenginio pavadinimas	Skaičius	Įrenginio pavadinimas	Yra	Nėra
Ieško pervados	0	Kabelinės linijos 10 kV		
Pervažos	0	Elektros apšvietimo bokštai		
Pralaidos	0	Kontaktinis tinklas		
Peronai	2	Magistralinės kabelinės TV-DV linijos		
Rampos	0	Magistralinės oro signalizacijos ir ryšių linijos		
		Orinės linijos 0,4 ir 0,23 kV		
		Magistralinės kabelinės signalizacijos ir ryšių linijos		
		Orinės linijos 10 kV		

Įrenginio pavadinimas	Statybos m (nėbaigta)	Linija (piketais)	Tipas (begeiu tipas, marke)	Ilgis (km, m)	Plotis (m)	Plotas (kv. m)	Tūris (cub. m)
1	2	3	4	5	6	7	8
Keleivinis peronas p1	1964	8÷23				325	
Keleivinis peronas p1	1964	15÷21				139	
Keleivinis peronas p2	1964	24÷43				449	
Keleivinis peronas p2	1964	24÷43				620	



Matininkas

(Vykdytojo pareigos)



Kadastrinių matavimų skyrius,  
IV kadastrinių matavimų  
grupos vedėjas.

(Vardas ir pavardė)

## Kitų statinių kadastro duomenys

**Adresas** Elektrėnų sav. Vievio m. Stoties g. 26

**Unikalus Nr.** 4400-1803-1698

**Pavadinimas** Kiemo aikštelės

**Pažymėjimas plane** a1, a2

**Paskirtis** Kiti statin.(kiemo įrenginiai)

**Kad. duomenų nustatymo** 2009-01-14

**Aprašymas**

### Statinio duomenys

Statybos pradžios metai:	1964	Statybos pabaigos metai:	1964
Rekonstravimo pradžios metai:	2003	Rekonstravimo pabaigos metai:	2009

### Statinio sudėtinių dalių kadastro duomenys

Pažymėjimas plane	Sudėtinė dalis		
a1	Kiemo aikštelė		
Statybos pradžios metai:	1964	Plotis: m	
Statybos pabaigos metai:	1964	Plotas kv.m	851
Rekonstravimo pradžios metai:	2003	Tūris: kub.m	
Rekonstravimo pabaigos metai:	2009	Gylis: m	
Baigtumo procentas: %	100	Medžiaga:	Betono trinkelės
Aukštis: m		Markė:	
Ilgis: m		Kiekis: vnt.	
Skersmuo mm			

Pažymėjimas plane	Sudėtinė dalis		
a2	Kiemo aikštelė		
Statybos pradžios metai:	1964	Plotis: m	
Statybos pabaigos metai:	1964	Plotas kv.m	168
Rekonstravimo pradžios metai:	2003	Tūris: kub.m	
Rekonstravimo pabaigos metai:	2009	Gylis: m	
Baigtumo procentas: %	100	Medžiaga:	Asfaltas
Aukštis: m		Markė:	
Ilgis: m		Kiekis: vnt.	
Skersmuo mm			

Matininkas

Parengė

Tikrino

Kartografinių matavimų skyriaus  
IV kadastarinio matavimų  
arūnės vadovas



\* 1 0 0 8 9 0 6 9 5 9 \*

## Geležinkelių linijos, jos įrenginių ir statinių kadastro duomenys

**Adresas:** Elektrėnų sav. Vievio m. Stoties g. 26      **Unikalus Nr.:** 4400-1803-1313      **Paskirtis:** Geležinkelių  
**Pavadinimas:** Rampa      **Žymėjimas:** R      **Matavimų data:** 2009-01-14      **Geležinkelio reikšmė:** Privažiuojamasis  
**Aprašymas:**      **Ilgis, km:**

Įrenginio pavadinimas	Skaičius	Įrenginio pavadinimas	Yra	Nėra
Iešmo pervados	0	Kabelinės linijos 10 kV		
Pervažos	0	Elektros apšvietimo bokštai		
Pralaidos	0	Kontaktinis tinklas		
Peronai	0	Magistralinės kabelinės TV-DV linijos		
Rampos	1	Magistralinės oro signalizacijos ir ryšių linijos		
		Orinės linijos 0,4 ir 0,23 kV		
		Magistralinės kabelinės signalizacijos ir ryšių linijos		
		Orinės linijos 10 kV		

Įrenginio pavadinimas	Statybos m (pabaiga)	Linija (tiketas)	Tipas (bėgų tipas, marke)	Ilgis (km, m)	Plotis (m)	Plotas (kv. m)	Tūris (kub. m)
1	2	3	4	5	6	7	8
Rampa R	1962	1				78	

Kadastrinių matavimų skyriaus  
 IV kadastrinių matavimų  
 grupės vedėjas

Matininkas

(Vykdytojo pareigos)

(Vardas ir pavardė)

(parasas)



1 1 0 0 8 9 0 4 7 3 2 7

Lapas 1 iš 1

## Geležinkelių linijos, jos įrenginių ir statinių įkainojimas (perkainojimas)

**Adresas:** Elektrėnų sav. Vievio m. Stoties Unikalus 4400-1803-1335 **Matavimų data:** 2009-01-14  
 g. 26 **Žymėjimas:** k **Vertės nustatymo data:** 2010-04-19  
**Pavadinimas** Krovininė platforma

Statybos sąnaudų kainų indeksas:

Geležinkelių linijos, jos įrenginių ir statinių pavadinimas	1	2	3	4	5	6	7	8	9	10	11	12	13
	Atskaitos taškai	Įkainojimas (I)	Perkainojimas (P)	Kasmetinis vertės mažinimo koeficientas	Matavimo vienetas	Kiekis	Kainynas ir lentelė	Vieneto statybos vertė po indeksavimo, Lt	Atkūrimo kaštai (statybinė vertė), Lt	Nusidėvėjimas, %	Atkuriamoji vertė, Lt	Vietovės pataisos koeficientas	Vidutinė rinkos vertė, Lt
Krovininė platforma k	4	I	1,7	kv.m	96	NTK 2010-3.4.8	232	22300,00	22300,00	75	5570,00	1	5570,00
<b>Iš viso:</b>								22300,00	22300,00		5570,00		5570,00
<b>Viso</b>								22300,00	22300,00		5570,00		5570,00

Parengė

Kadastro specialistė

2010-04-19

A.V.



1015525223

## Geležinkelių linijos, jos įrenginių ir statinių įkainojimas (perkainojimas)

**Adresas:** Elektrėnų sav. Vievio m. Stoties Unikalus 4400-1803-1335 **Matavimų data:** 2009-01-14  
 g. 26 **Žymėjimas:** k **Vertės nustatymo data:** 2009-01-14

**Pavadinimas** Krovininė platforma

**Statybos sąnaudų kainų indeksas:**

Geležinkelių linijos, jos įrenginių ir statinių pavadinimas	1	2	3	4	5	6	7	8	9	10	11	12	13
	Atskaitos taškai	Įkainojimas (P)	Kasmetinis vertės mažinimo koeficientas	Matavimo vienetas	Kiekis	Kainynas ir lentelė	Vieneto statybos vertė po indeksavimo, Lt	Atkūrimo kaštai (statybinė vertė), Lt	Nusidėvėjimas, %	Atkuriamoji vertė, Lt	Vietovės pataisos koeficientas	Vidutinė rinkos vertė, Lt	
Krovininė platforma k	4	I	1,7	kv.m	96	NTK 2008-3.4.8	252	24200,00	75	6050,00	1	6050,00	
Iš viso:								24200,00		6050,00		6050,00	
<b>Viso</b>								<b>24200,00</b>		<b>6050,00</b>		<b>6050,00</b>	


Matininkas

(Vykdytojo parčigos)

(vardas ir pavardė)



Kadastrinio matavimų skyriaus  
 IV kadastrinio matavimų  
 grupės vedėjas







### Kitų statinių įkainojimas (perkainojimas)

Adresas Elektrėnų sav. Vievio m. Stoties g. 26  
Unikalus Nr. 4400-1803-1698

Pavadinimas	Vertės nustatymo data	Įkainojimas (I), Perkainojimas (P)	Kasmetinis vertės mažinimo koeficientas	Matavimo vienetas	Kiekis	Kainynas ir lentelė	Vieneto statybos vertė po indeksavimo, Lt	Atkurimo kaštai (statybinė vertė), Lt	Nusidėvėjimas %	Atkuriamoji vertė, Lt	Vietovės patalpos koeficientas	Vidutinė rinkos vertė, Lt
1	2	3	4	5	6	7	8	9	10	11	12	13
Kiemo aikštelė a1	2009-01-14	P	5	kv.m	851	NTK 2008-3.2.11	222	189000	0	189000	0.14	26400
Kiemo aikštelė a2	2009-01-14	P	4	kv.m	168	NTK 2008-3.2.11	136	22800	0	22800	0.14	3200
<b>Viso</b>								<b>212000</b>		<b>212000</b>		<b>29600</b>

Matininkas

Parengė

(pareigos, patirtis, vardu, pavardė)

Kadastrinių matavimų skyriaus  
IV kadastrinių matavimų  
grupės vedėjas

Tikrino

(pareigos, patirtis, vardu, pavardė)



\* 1 0 0 8 3 0 6 3 5 0 \*

## Geležinkelių linijos, jos įrenginių ir statinių įkainojimas (perkainojimas)

Adresas: Elektrėnų sav. Vievio m. Stoties Unikalus 4400-1803-1313 Matavimų data: 2009-01-14  
g. 26 Žymėjimas: R Vertės nustatymo data: 2009-01-14

Pavadinimas Rampa

Statybos sąnaudų kainų indeksas:

Geležinkelių linijos, jos įrenginių ir statinių pavadinimas	Atskaitos taškai	Įkainojimas (I), Perkainojimas (P)	Kasmetinis vertės mažinimo koeficientas	Matavimo vienetas	Kiekis	Kainynas ir lentelė	Vieneto statybos vertė po indeksavimo, Lt	Atkūrimo kaštai (statybinė vertė), Lt	Nusidėėjimas, %	Atkurtiamoji vertė, Lt	Vietovės pataisos koeficientas	Vidutinė rinkos vertė, Lt
1	2	3	4	5	6	7	8	9	10	11	12	13
Rampa R	1	P	1,7	kv.m	78	NTK 2008- 3.4.8	252	19700,00	75	4910,00	1	4910,00
Iš viso:								19700,00		4910,00		4910,00
Viso								19700,00		4910,00		4910,00

Matininkas

(Vykdytojo pareigos)



(Parašas)

(Vardas ir pavardė)

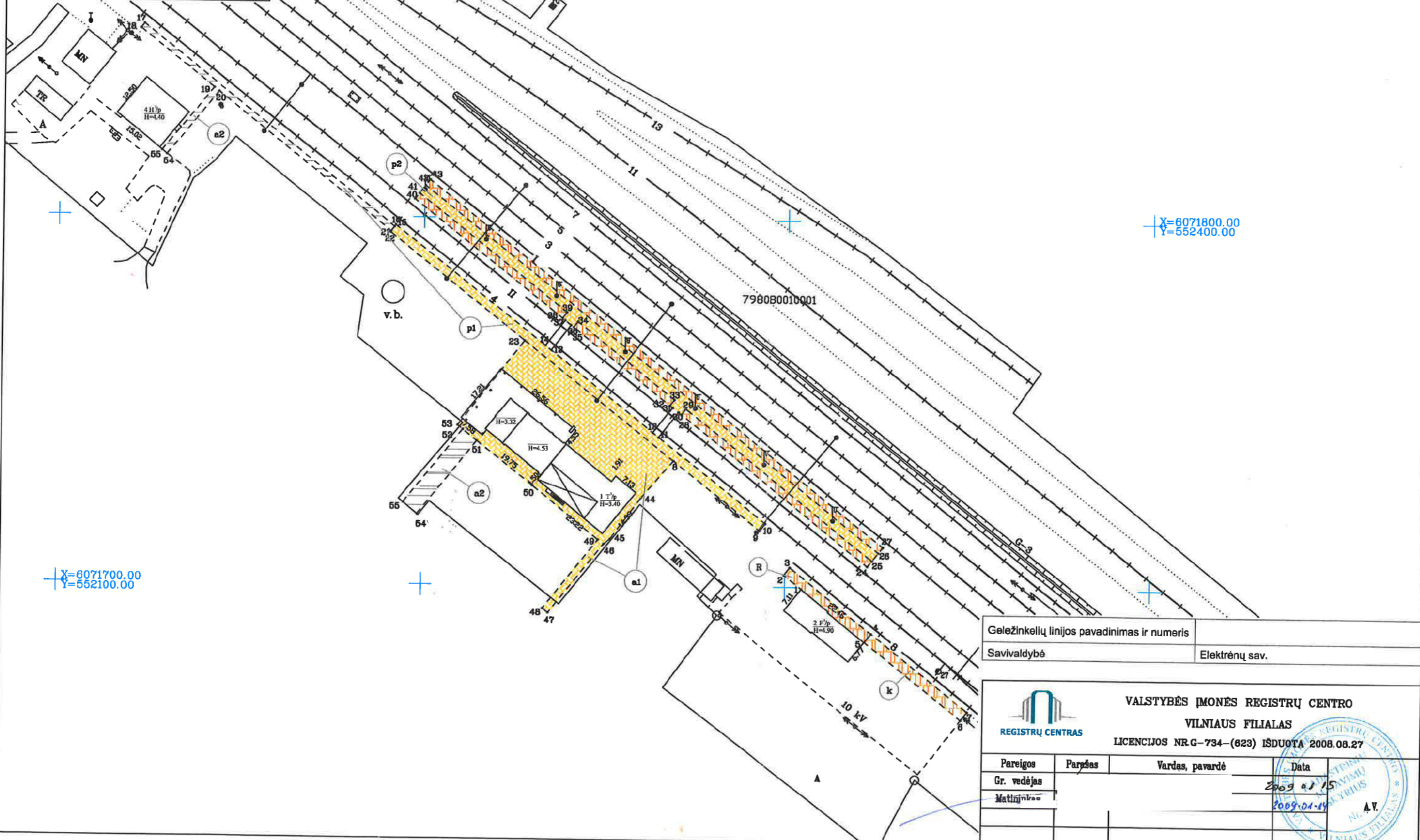
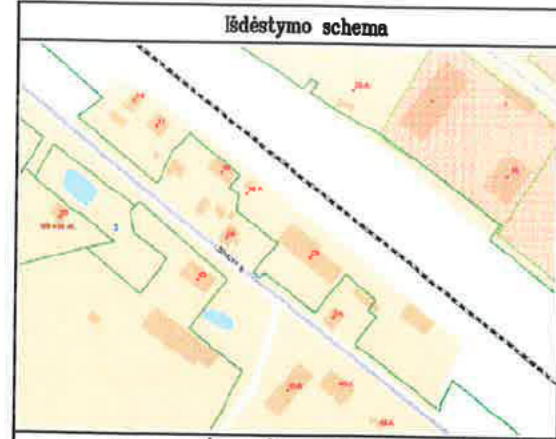
Kadastrinių matavimų skyriaus  
IV Pacastinių matavimų  
grupos vedėjas



11118314731  
Lapas 1 iš 1


Įsėdystymo schema

# GELEŽINKELIŲ LINIJOS PLANAS M 1:1000



798080010001

Geležinkelių linijos pavadinimas ir numeris	
Savivaldybė	Elektrėnų sav.


**VALSTYBĖS ĮMONĖS REGISTRŲ CENTRO  
VILNIAUS FILIALAS**  
 LICENCIJOS NR.G-734-(823) IŠDUOTA 2008.08.27

Pareigos	Parašas	Vardas, pavardė	Data
Gr. vedėjas			2009.01.15
Matininkas			2009.01.15

A.V.